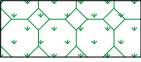







LEGENDA

oznaczenie	rodzaj powierzchni
	trawnik wzocniony
	nawierzchnia przepuszczalna
	trawnik
	pow. do oczyszczenia
	pow. pokryta korą
	łąka kwietna

- Projekt jest objęty prawami autorskimi i wszystkie informacje w nim zawarte stanowią własność autorów opracowania (Dz.U.94.24.83 z dnia 4.02.94 r.). Projekt nie może być wykorzystany, kopiowany i modyfikowany w części lub całości bez pisemnej zgody jego autorów.
- Wszystkie rysunki wraz z częścią opisową stanowią kompletną dokumentację projektową i nie należy rozpatrywać ich osobno.
- Podane wymiary należy sprawdzać i korygować podczas prowadzenia robót; nie wymiarować z rysunku.
- Projektant nie odpowiada za wszelkie niezgodności wynikające z niedokładności materiałów projektowych i map (w tym przebiegu instalacji) oraz stan gleby na terenie inwestycji, obecność w podłożu gruzu, betonu, śmieci, karpin itp.
- Wszelkie widoczne niezgodności lub błędy w projekcie należy zgłosić projektantowi przed przystąpieniem do prac realizacyjnych.

Uwagi
1. SUGEROWANY ZAPAS MATERIAŁÓW JAKI NALEŻY PRZYJĄĆ DO REALIZACJI: 10%
(PODANE ILOŚCI MOGĄ ULEC ZMIANIE ZE WZGLĘDU NA SPECYFIKĘ WYKONANIA)

ZAKŁAD ZIELENI MIEJSKIEJ W KATOWICACH ul. Kościuszki 138, 40-523 Katowice			
NAZWA ZADANIA	Ochrona bioróżnorodności poprzez stworzenie systemu parków kieszonkowych w Katowicach		
NAZWA PARKU	ul. Przekopowa; "Swojski ogród"		
TYTUŁ RYSUNKU	PZT/PW: wymiary i nawierzchnie		
PROJEKTANT	mgr inż. Danuta Moskał,		
NR LOKALIZACJI	SKALA	DATA	NR RYSUNKU
24	1:500	styczeń 2026	AK-2